

0106/94

DEPTO. DE TERRENO

RECTIFICACION DE MEDIDAS Y  
COLINDANCIAS.



LICDA. NORMA MARIA LORIA MARIN  
DIRECTORA DEL REGISTRO PUBLICO  
DE LA PROPIEDAD Y DEL COMERCIO  
C I U D A D ?

Agradezco a Usted, efectuar la corrección de medidas y colindancias en el libro correspondiente, del predio propiedad del C. GASTON ALEGRE LOPEZ, ubicado en el Fundo Legal de la Localidad de Tula, - inscrito Bajo el No. 34, Fojas 103, del Tomo CLXV, Sección I, de esa Dirección a su digno cargo.

LAS MEDIDAS Y COLINDANCIAS CORRECTAS DEBEN SER:


- AL NORTE: 800.00 M. CON FUNDO LEGAL + 30.00 M. + 28.00 M. CON PROPIEDADES PARTICULARES.
- AL SUR: 816.00 M. CON EJIDO TULUM + 287.66 M. + 35.00 M. + 45.50 M. CON PROPIEDADES PARTICULARES.
- AL ESTE: 58.15 M. + 277.00 M. CON ZONA FEDERAL MARITIMA - TERR. DEL MAR CARIBE + 332.02 M. + 55.00 M. + 345.00 M. CON PROPIEDADES PARTICULARES.
- AL OESTE: 235.00 M2. CON FUNDO LEGAL

SUPERFICIE: 48-00-00 HAS.  
C.C. 4090100154

ATENTAMENTE  
"SUFRAGIO EFECTIVO. NO REELECCION"  
Chetumal, Q.Roo.; 6 de Dic. de 1994  
EL DIRECTOR DE CATASTRO

ARQ. LUIS A. GONZALEZ FLORES

L.A.G.F.



Gobierno del Estado de Q. Roo  
Dirección General del Catastro  
Chetumal, Q. Roo



# MUNICIPIO DE SOLIDARIDAD TESORERÍA MUNICIPAL

PALACIO MUNICIPAL 20 Av. Entre 8 y 10 Nta. Col. Centro C.P. 77710 Playa del Carmen, Q. Roo

HOJA 1 DE 1

**FOLIO**

TECE01-8293

**RECIBO OFICIAL**

R.F.C. AELG330802SL5

GASTON ALBREG LOPEZ

DOM 0981 PREDIO PARAISO FRACCION ZONAS Y PREDIO RUST. SOLIDARIDAD  
QUINTANA ROO

11010301	ACTUALIZACION DE IMPUESTO PREDIAL	\$104.00
14010101	RECARGO DE IMPUESTO PREDIAL	\$3,080.00
11010101	IMPTO PREDIAL URBANO BALDIO TULUM BIMESTRAL 2007-01 AL 2007-06	\$135,990.00

DATOS PADRON 12062537 CVE CATASTRAL 03001000001054 TIPO CONSTRUCCION PERMANENTE TIPO PREDIO URBANO BALDIO TULUM (0038), TIPO UBICACION PREDIO, SUPERFICIE TOTAL 480000.0000, SUPERFICIE CONST. 0.0000, VALOR CATASTRAL 13599048.00, DOM PADRON ZONA FEDERAL MARITIMA DE: 5/N 77710 TULUM RUINAS SOLIDARIDAD QUINTANA ROO TULUM RUINAS

**TOTAL: \$139,174.00**

**(CIENTO TREINTA Y NUEVE MIL CIENTO SETENTA Y CUATRO PESOS 09/100 M. N.)**

SOLIDARIDAD



SOLIDARIDAD, QUINTANA ROO A 28/10/07

NUMS 07257 49615 CAFE14 42177 55871 44484 54513 534A1 96243

RECOMENDACIONES AL CONTRIBUYENTE

SOLIDARIDAD  
**PAGADO**  
TESORERÍA MUNICIPAL

Ayudanos a Conservar  
el Medio Ambiente  
277582

JOSE LUIS  
SELLO Y FIRMA DEL  
CAJERO




EFECTOS PASAJES AL PAGO  
SERVICIO POR IMPRESA COORDINADO S.A. DE C.V. A.C. C0-807070-001 PER. AL MON. AL LOTES ANEXO PTE. N.432 TEL. FAX 99421481 333-4442  
CANCUN Q. ROO APT. EN LA PASE DE INTERMUNICIPAL S/N DE MAYO DEL 2002 FOLIO 2803014 301000 IMPRESA L. 31102007

EXPEDIDA EN PLAYA DEL CARMEN, MUN. SOLIDARIDAD Q. ROO  
 PAGO EN UNA SOLA SEMANA  PAGO EN PARCIALES

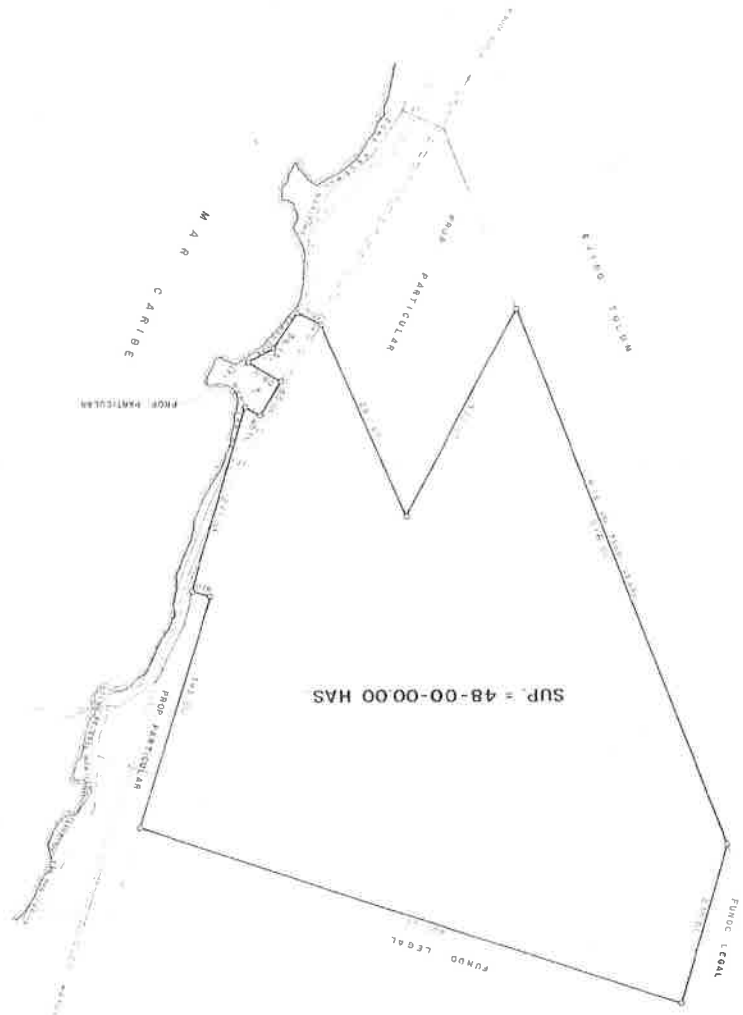
LA IMPRESA, SIN EL INTERVENIR DEL COMPROBANTE CONCURRENTE, INDEBITAMENTE EMITIDA, NO TIENE EFECTOS LEGALES

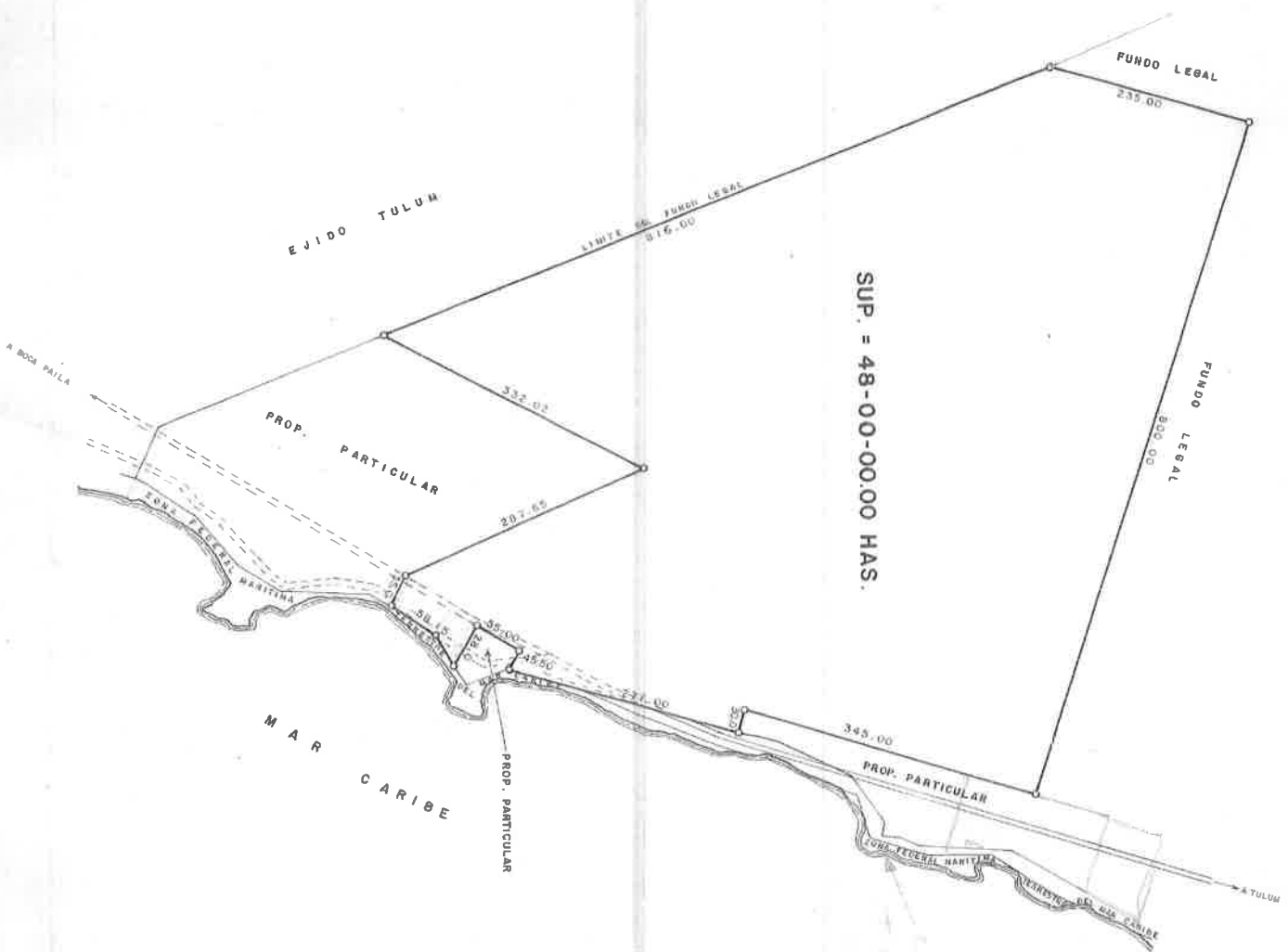
B=55C=18  
2E-224  
2E-224  
2E-224

Gobierno del Estado de Quintana Roo	
Dirección de Catastro	
Tulum	
Plano del terreno prop. del Sr. Antonio Albino Lopez	
Unidad en la Carr. Tulum-Hocepilet	
Comandante	
Mtro. Luis A. Gonzalez Flores	
Fecha: 15/05/2011	
Escala: 1:1000	
Proyecto: 2E-224	
Cadastral: 48-00-00-00	

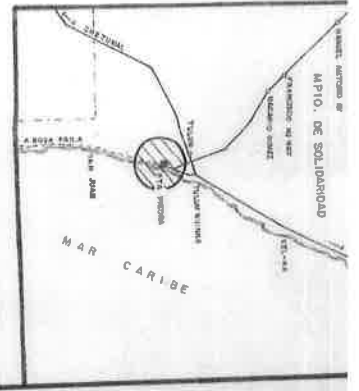
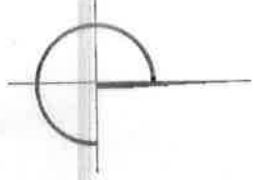


LOCALIZACION





SUP. = 48-00-00.00 HAS.



LOCALIZACION

GOBIERNO DEL ESTADO DE QUINTANA ROO  
 DIRECCION DE CATASTRO  
**TULUM**  
 PLANO DEL TERRENO PROP. DEL Sr. GASTON ALEJANDRO LIZARRA  
 UBICADO EN LA CARRETERA TULUM-BOCA PAILA  
 OFICINA DE CATASTRO  
 SR. TITULAR ZADUINO CAMPULLI  
 AÑO LUIS 21  
 SR. GONZALEZ RUIZ

FRZ-ESTR-224  
 FRZ-32-32

P1-35-4